

Comune di
Orio CANAVESE
Città Metropolitana di Torino

**REVISIONE GENERALE del
P.R.G.C.**

di sensi della Legge 1150/1942 e della Legge Regionale 9/2007 e art.
4 del D. L. n. 56/2001 (art. 4, L. n. 59/1997 e art. 9)

Approvato con D.C.C. n. _____ del _____

MAPPA

A.3.2
 scala 1:2000

STATO di FATTO degli
**INSEDIAMENTI ESISTENTI:
CONDIZIONE DEGLI EDIFICI**









Progettista: **ARCHITETTO** (Decreto Ministeriale 1770/03)
VIA (Decreto Ministeriale 1770/03) (Decreto Ministeriale 1770/03)

Studio: _____

Supervisore Comunale: _____

Responsabile Procedimento: _____

Base cartografica: cartografia comunale
Approvazione: D.C.C. _____

| SIMBIOLOGIA | | TEMATISMI di BASE | |
|---|----------|---|--|
|  | Buono |  | Edifici |
|  | Discreto |  | Strade principali |
|  | Cattivo |  | Strade secondarie |
|  | Pessimo |  | Curve frequenti o scarpate del profilo |



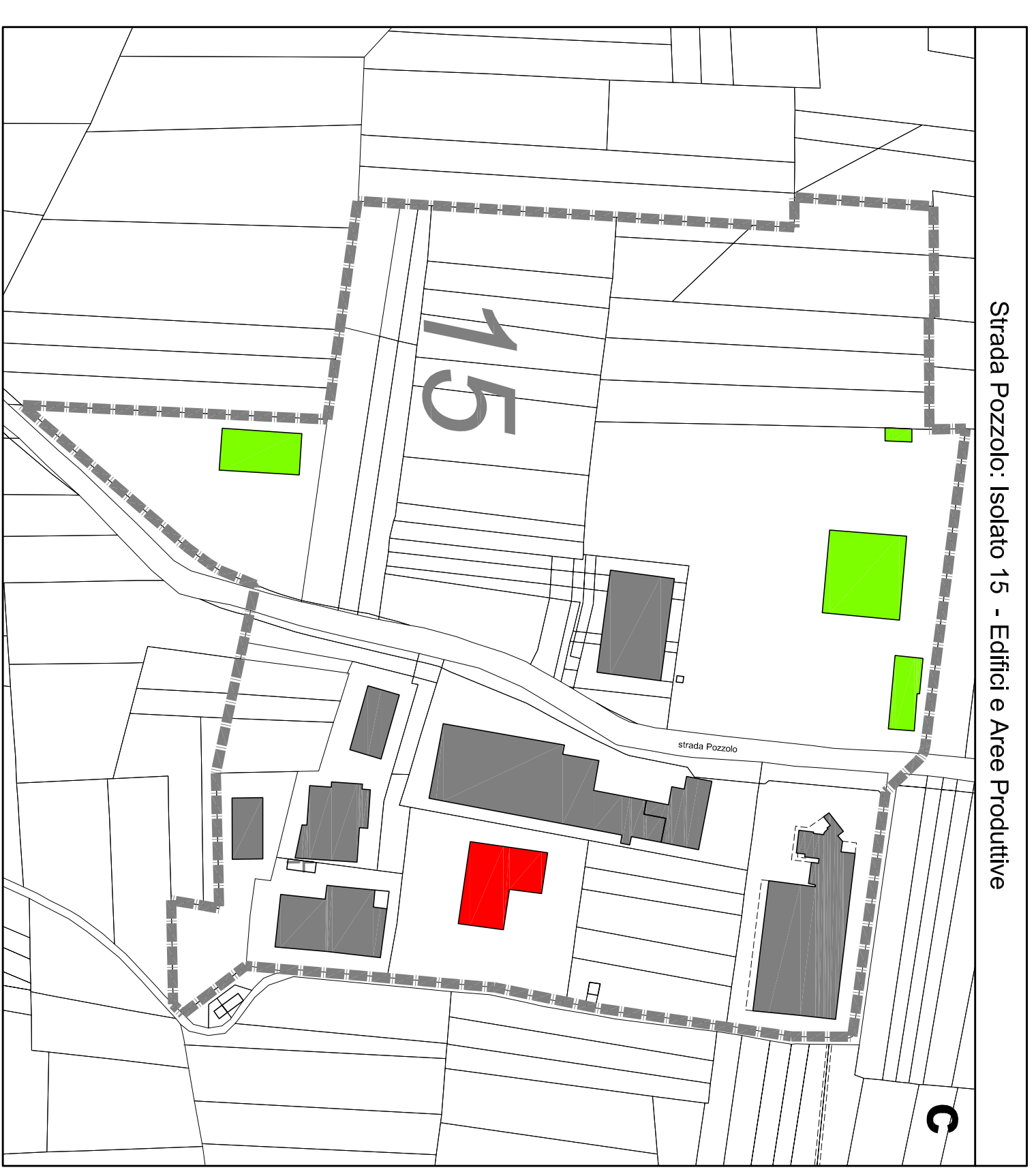
ex-Proveniente e prefettura - Edifici in area collinare



Via Montebianco: Edifici in area libera



scala 1:25000



Strada Pozzolo: Isolotto 15 - Edifici e Aree Produttive



Strada Pozzolo: Isolotto 16 - Aree per Servizi Comunitari ed Edifici in Area Libera



Caserta Milano - Edifici in Area Libera

scala 1:2000

